

# Projekt územného rozvoja prihraničia Slovenskej republiky a Poľskej republiky



Riešitelia projektu

- **Slovenská agentúra životného prostredia**  
Banská Bystrica - Slovenská republika
- **Instytut Gospodarki Przestrzennej i Komunalnej,**  
Oddział w Krakowie - Polska





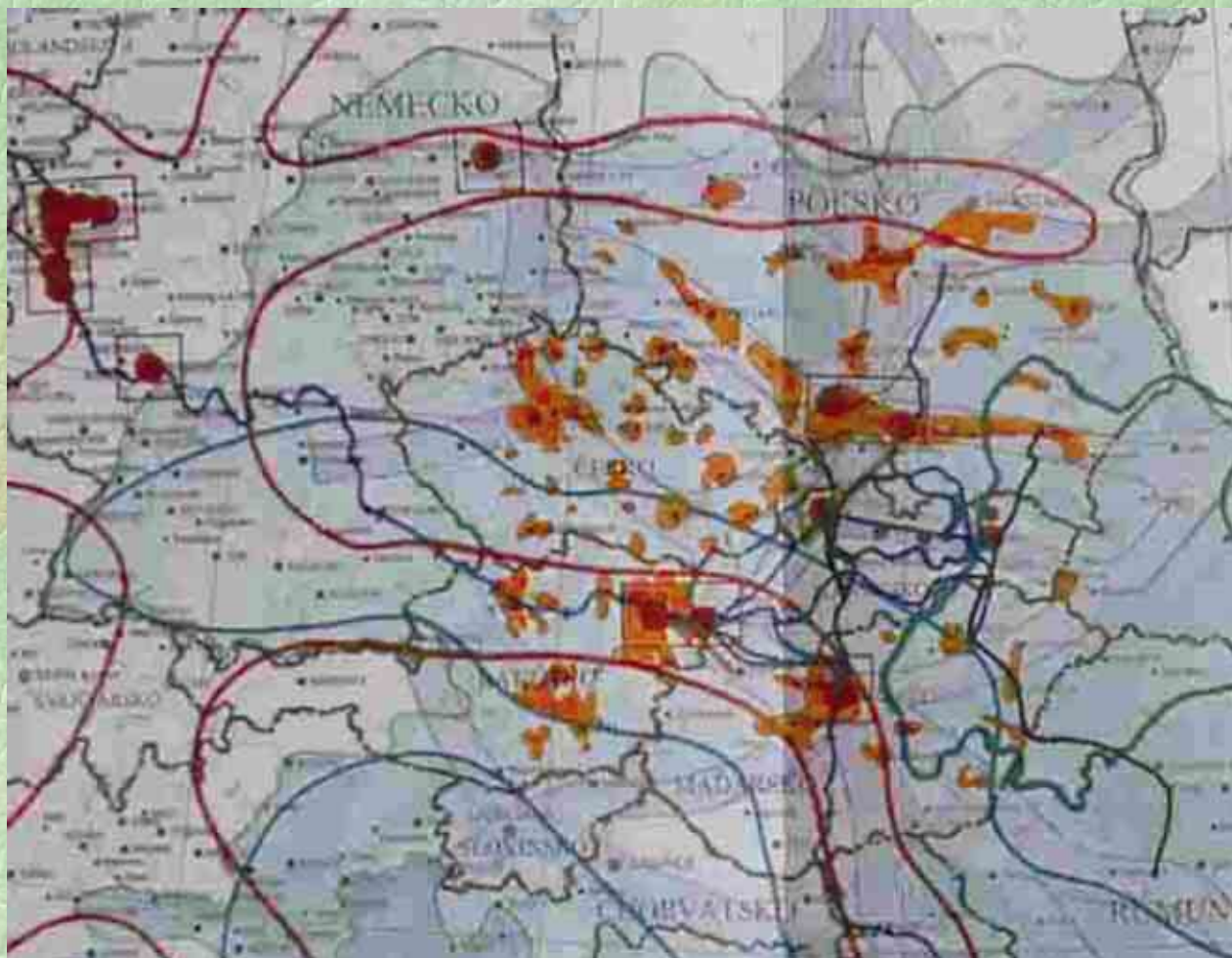


# CIELE PROJEKTU

- **Využitie zásad** obsiahnutých v “Stratégií priestorového rozvoja územia Slovenska” pre trvalo udržateľný regionálny rozvoj a cezhraničnú spoluprácu
- **Vypracovanie materiálu** pre lokálne spoločenstvá na oboch stranách hranice ako pomôcky pre ich integračné aktivity
- **Určenie hlavného cieľa a strategické rozvojové ciele** prihraničnej oblasti ako aj základné činnosti a priority
- **Návrh rozvojových cieľov**, s využitím pre projekty cezhraničnej spolupráce, s možnosťou spolufinancovania z prostriedkov EÚ pre roky 2000-2006
- **Identifikovať ďalšie potrebné dokumenty a dokumentácie** pre cezhraničnú a medziregionálnu spoluprácu od lokálnej, po euroregionálnu úroveň

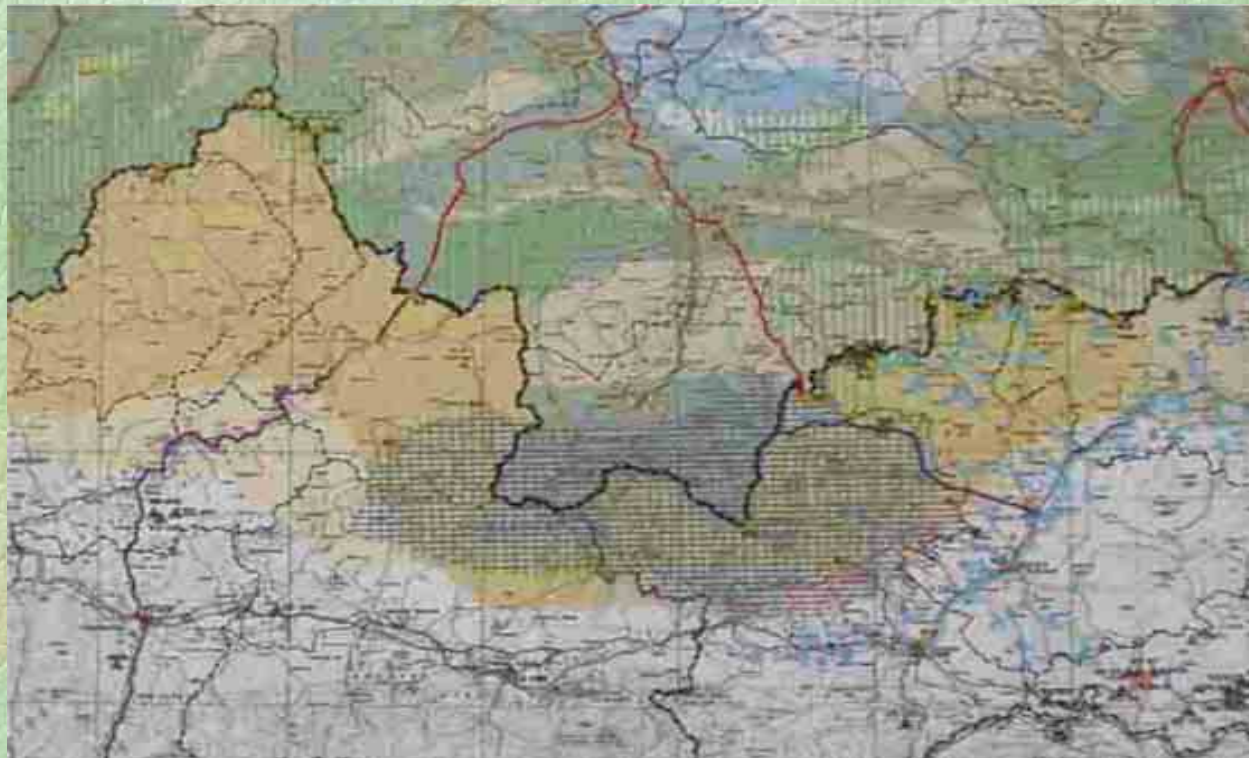


# Medzinárodné väzby a vzťahy v európskom kontexte





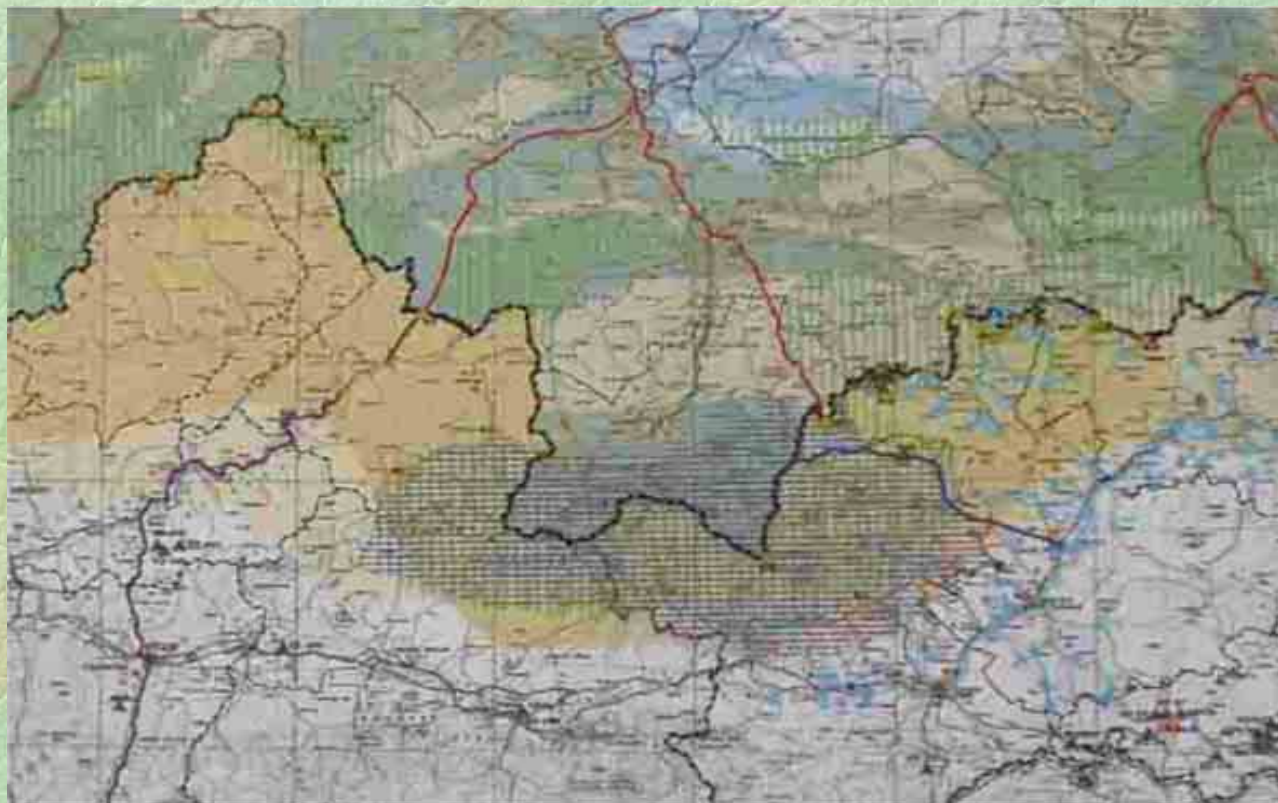
# Hlavné problémy a strety záujmov



- problémy kultúrneho dedičstva národnej a lokálnej úrovne
- problémy vodného hospodárstva národnej úrovne
- problémy cestovného ruchu národnej, regionálnej a lokálnej úrovne
- problémy ochrany prírody národnej úrovne
- problémy stavu životného prostredia národnej lokálnej úrovne
- pásмо koordinácie v oblasti lesného hospodárstva a lesnej zveri



# Námety na spoluprácu - Tatranský región



sídla nadregionálneho, regionálneho a lokálneho významu s potenciálom cezhraničnej spolupráce  
potenciálny prihraničný dopravný koridor a jeho variant a námety dopravnej infraštruktúry regionálnej úrovne  
poľsko-slovenská hraničná čiara, na ktorej by sa naďalej mali zriaďovať turistické pešie priechody  
námety cestovného ruchu národnej a regionálnej úrovne  
jantárová cesta, gotická cesta, cesta ikon, Magna Via  
sídla s pamiatkovými rezerváciami ľudovej architektúry  
enkláva vojenských „Jurkovičovych cintorínov“



# Závery vyplývajúce z riešenia projektu pre úroveň SR



## V inštitucionálnej sfére

- Aktívna spolupráca s pracoviskami podobného charakteru v štátoch Európskej únie a v štátoch Strednej a Východnej Európy bude základným predpokladom pre kompatibilitu v polohe terminológie, metodológie a legislatívny procesov územného plánovania.

## V oblasti legislatívy

- Harmonizácia legislatívy v oblasti územného plánovania, stavebného poriadku, ochrany prírody a krajiny a kultúrneho dedičstva.
- Harmonizácia noriem a predpisov v oblasti dopravy, vodného hospodárstva, pôdy, ovzdušia, lesného hospodárstva a poľovníctva.
- Zosúladenie noriem a legislatívy v oblasti energetiky a telekomunikácií.
- V oblasti daňovej politiky a nástrojov, podporujúcich malé a stredné podnikanie.



# Závery vyplývajúce z riešenia projektu pre úroveň SR



## V oblasti monitoringu a informačných systémov

- Zosúladenie systému vzájomnej informovanosti a prípade živelných pohrôm - monitoring, systém ohlasovania živelných pohrôm, atď.
- Zavedenie kompatibilného systému monitoringu jednotlivých zložiek životného prostredia .- voda, pôda, vzduch, odpady.
- Spracovanie jednotného informačného systému vzájomnej spolupráce samospráv na oboch stranách hranice, podkladu pre koordinovanie rozpracovaných, resp. tvorbu a iniciovanie nových projektov v jednotlivých funkčných systémoch v území.



# Závery vyplývajúce z riešenia projektu pre úroveň SR



## V oblasti územného plánovania a tvorby krajiny

- Zabezpečiť realizáciu "Priestorovej koncepcie trvalo-udržateľného rozvoja regiónu Vysoké a Západné Tatry" na území oboch štátov.
- Spracovať spoločný územno-plánovací podklad, ktorý by nadväzoval na Projekt územného rozvoja pohraničia Slovenskej republiky a Poľskej republiky, vzhľadom na vysoký prírodný, kultúrny a ekonomický potenciál tohoto územia
- Spracovať terminologický slovník v oblasti urbanizmu, územného plánovania a tvorby krajiny v štyroch jazykových mutáciách: slovensky - poľsky - anglicky - nemecky.
- Spracovať návrh metodologických postupov pre tvorbu dokumentov územného rozvoja a regionálnej politiky v prihraničných územiach.



# **„Štúdia trvalo udržateľného rozvoja“**



**(založená na ekologickom, ekonomickom a sociálnom pilieri)**

**Vládny výbor pre obnovu a rozvoj Vysokých Tatier – VVORVT, 13.12.2004**

## **Integrovanie:**

**Priestorovej koncepcie trvalo-udržateľného rozvoja regiónu Vysoké a Západné Tatry**

**Aktualizácie KEP regiónu Vysoké Tatry - Revitalizácia územia regiónu Vysoké Tatry po prírodnej kalamite**

**Dokumentácií rezortu MP SR najmä:**

**Projektu revitalizácie lesných ekosystémov poškodených vetrovou kalamitou**

**ÚPN mesta Vysoké Tatry**



# Vysoké Tatry po kalamite

