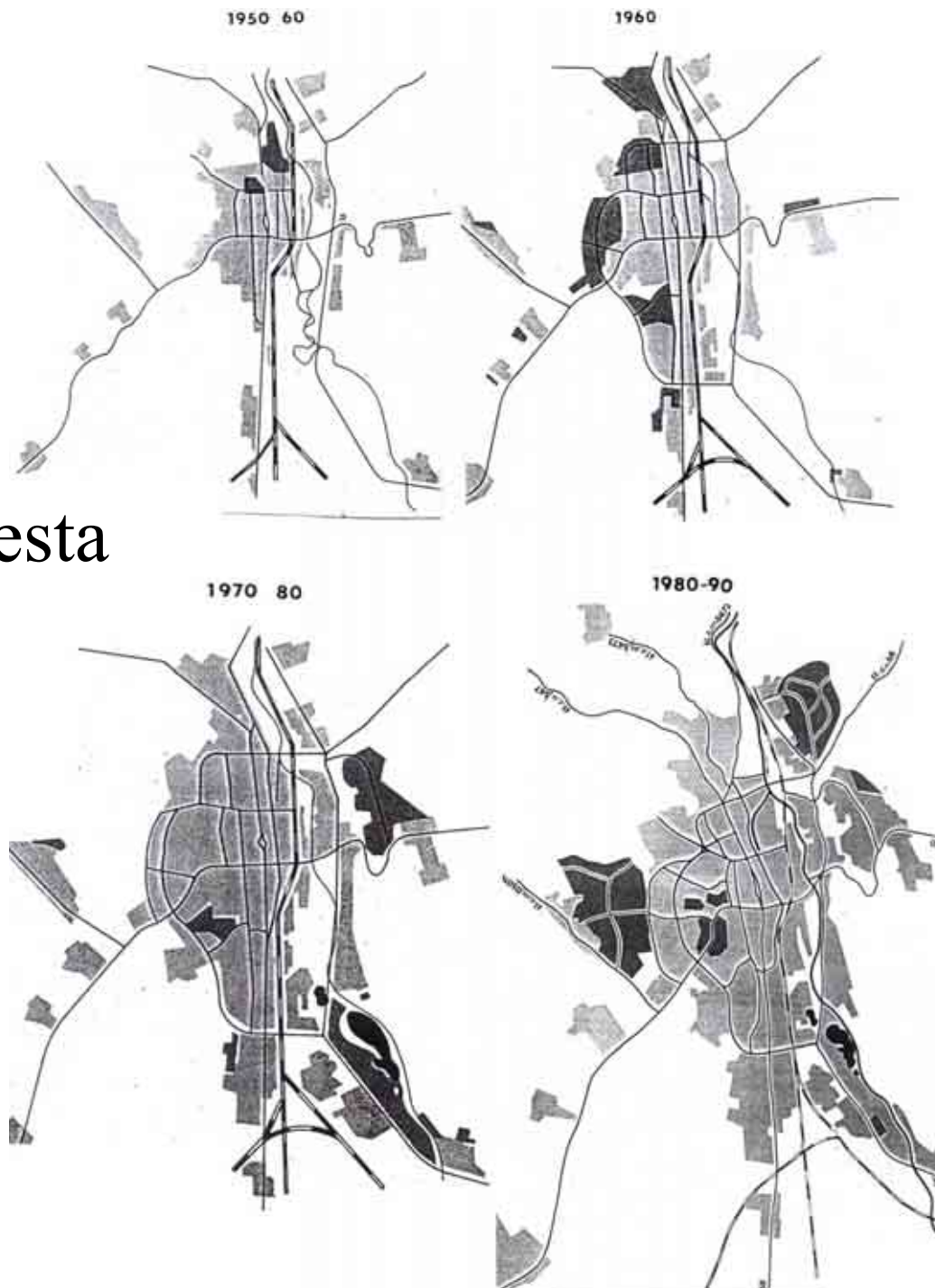


DOPRAVA V KONTEXTE URBANISTICKÉHO ROZVOJA MESTA

- Napojenie mesta na nadradený komunikačný systém SR
- Riešenie komunikačného systému mesta

Vývoj mesta

Územný vývoj mesta
1950-2007



Napojenie mesta na nadradený komunikačný systém SR

Základná komunikačná sieť na území mesta Košice je vo svojej koncepcii už založená vychádza z týchto zásad:

- **zohľadňuje sa trasa plánovanej a zčasti vybudovanej trasy diaľnice D1**
- **zohľadňujú sa napojovacie body mesta na diaľnicu D1 vo forme diaľničných privádzačov /pre rozdelenie záťaží do mesta/:**
 - **I. severný - v trase dnešnej cesty I/68 pri obci Budimír, vybudovaný**
 - **II. východný - s napojením z dnešnej cesty I/50 pri obci Košické Olšany, v novej samostatnej trase**
 - **III. východný s napojením z plánovanej rýchlostnej komunikácie SEVER-JUH - R2 /obchvat Košíc/ v novej samostatnej trase, so zaústením na komunikáciu Južné nábregie**

SIĚŤ DIAĽNIC A RÝCHLOSTNÝCH CIEST SR NETWORK OF MOTORWAYS AND EXPRESSROADS IN THE SLOVAK REPUBLIC



Vysvetlivky Legend

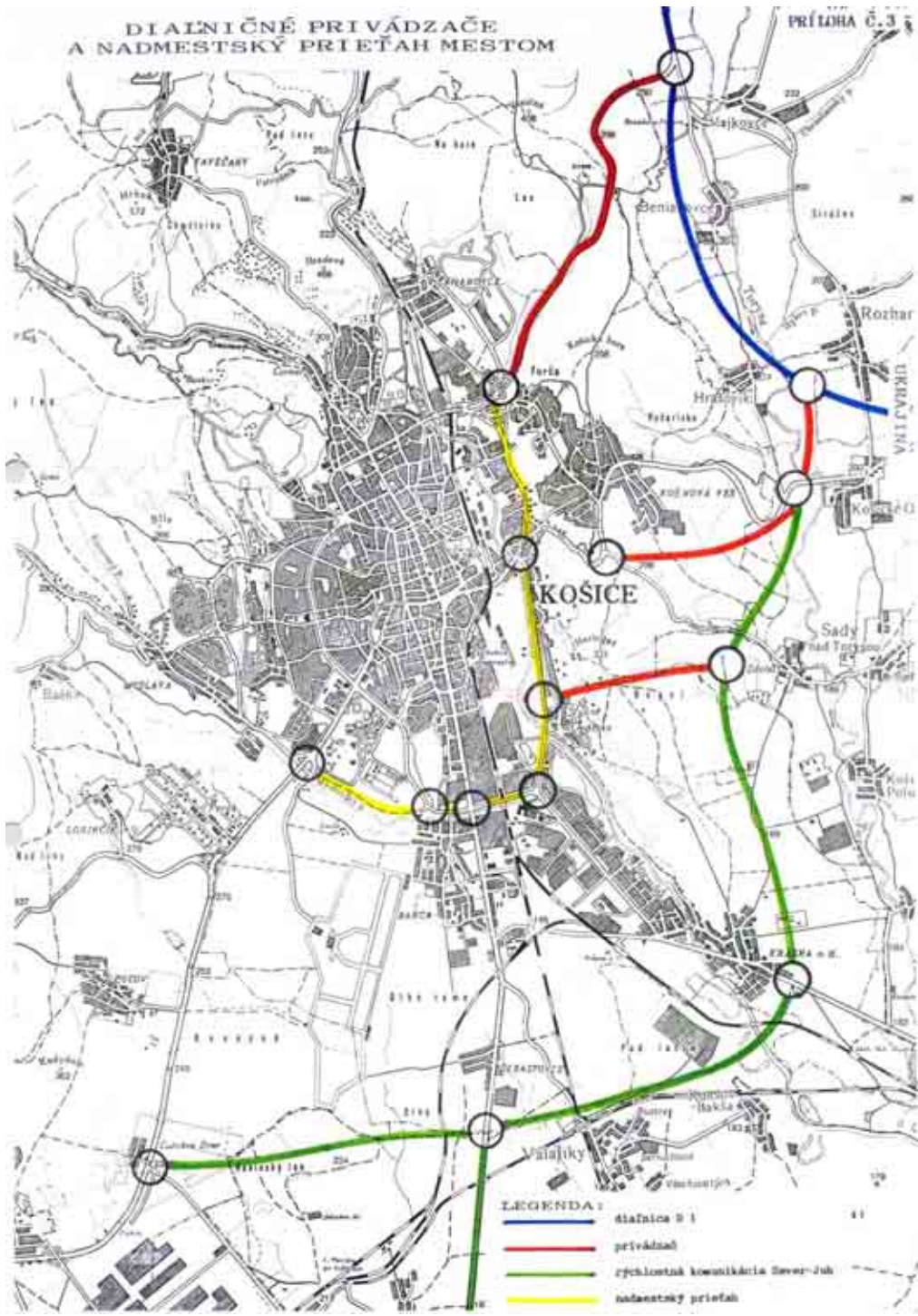
Stav: rok 2001

- | | | | |
|------------|---|-------------|---|
| D 1 | diaľnica v prevádzke
motorway in operation | E7 | medzinárodné cesty "E"
international "E" roads |
| D 2 | diaľnica vo výstavbe
motorway under construction | K IV | multimodálne koridory
multimodal corridors |
| D 3 | diaľnica v príprave
motorway in preparation | I | cesta I. triedy
class I roads |
| D 4 | alternatívna trasa
alternative route | II | ostatné cesty
other roads |
| D 5 | diaľnica v prevádzke v 1/2 profile
motorway in operation single carriageway (two lanes) | III | |
| D 6 | ďalší výhľad
long-term plan | IV | |
| R 1 | rýchlostná cesta v prevádzke
expressroad in operation | V | |
| R 2 | rýchlostná cesta vo výstavbe
expressroad under construction | VI | |
| R 3 | rýchlostná cesta v príprave
expressroad in preparation | VII | |
| R 4 | alternatívna trasa
alternative route | VIII | |
| R 5 | rýchlostná cesta v prevádzke v 1/2 profile
expressroad in operation single carriageway (two lanes) | IX | |
| R 6 | ďalší výhľad
long-term plan | X | |
-
- | | |
|------------|--|
| ● | hraničný prechod existujúci
existing border crossing |
| ○ | medzinárodný hraničný prechod aj pre TIR
international border crossing also for TIR |
| ○ | hraničný prechod plánovaný
planned border crossing |
| ○ | medzinárodný hraničný prechod plánovaný aj pre TIR
international border crossing planned also for TIR |
| × | hraničný prechod s nákladnou dopravou do 3,5 t
border crossing with freight transport up to 3.5 t |
| .. | len osobná doprava
passenger cars only |
| ... | len chodci a cyklisti
pedestrians and cyclists only |



DIAĽNIČNÉ PRIVÁDZAČE
A NADMESTSKÝ PRIETAH MESTOM

PRÍLOHA Č.3



Červený rak



Nižné Kapustníky



Prešovská - Sečovská

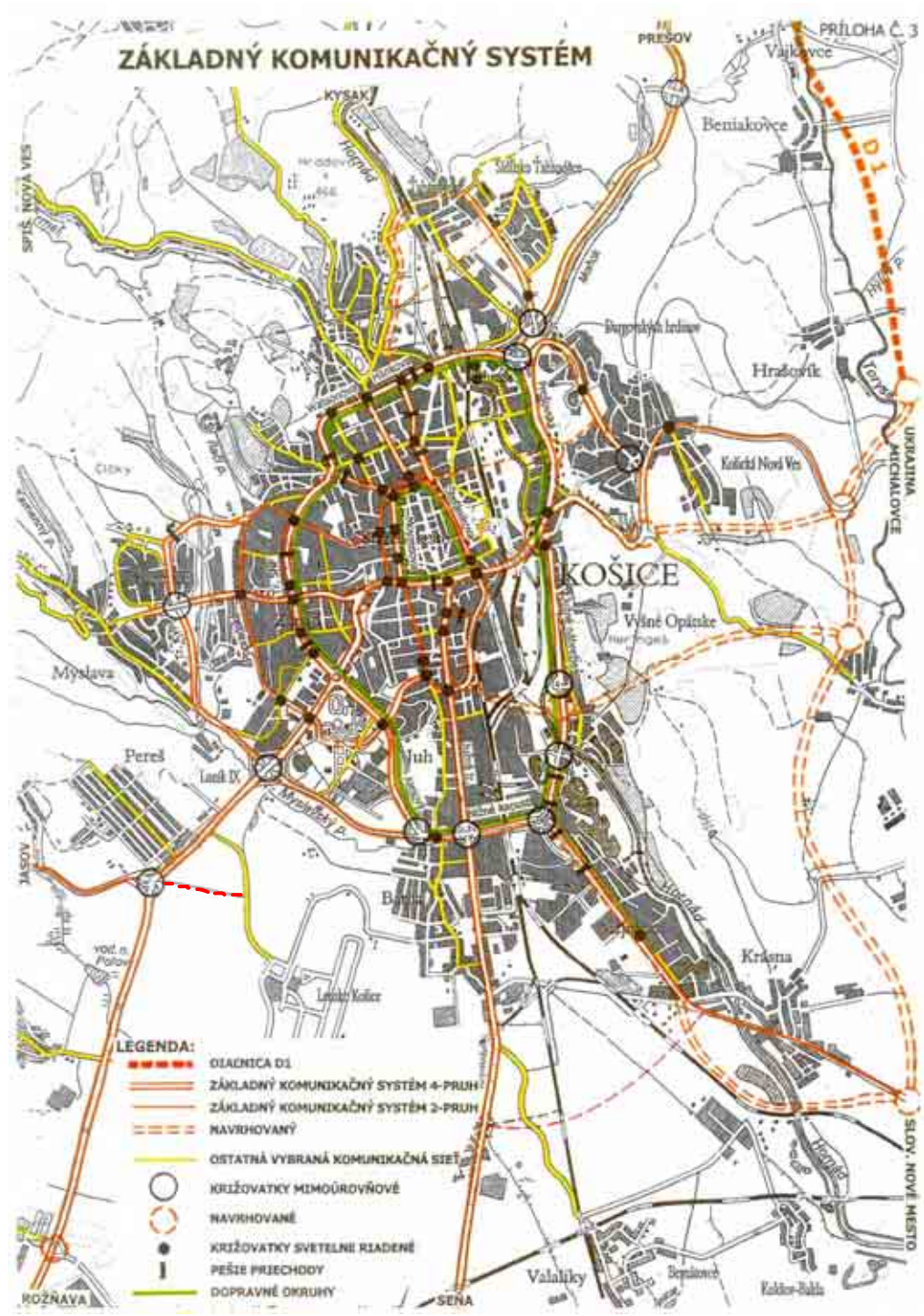


Riešenie komunikačného systému mesta

Základná komunikačná sieť na území mesta Košice

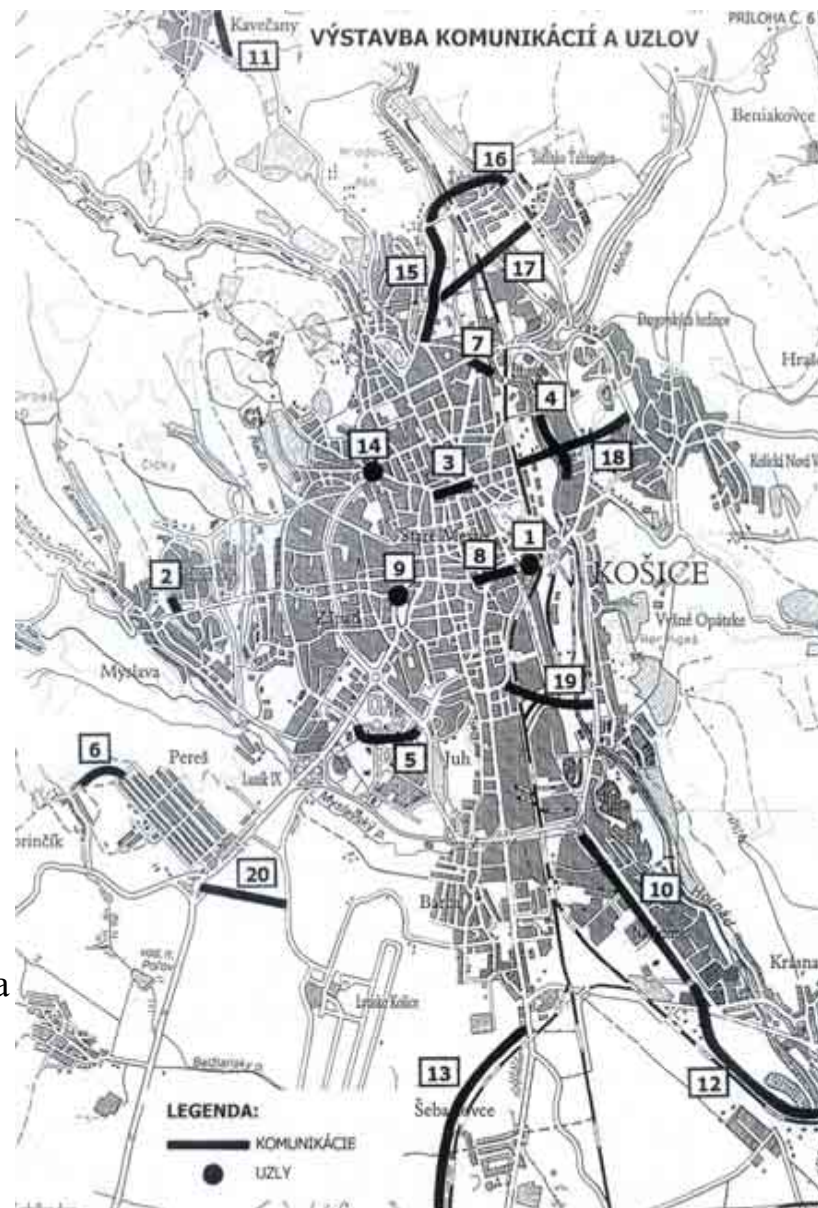
Základný dôraz je kladený na dobudovanie:

- **vnútorného a vonkajšieho dopravného okruhu, kde sa realizuje najväčšia časť dopravného výkonu, na jeho homogenizáciu, riešenie križovatiek s budovaním automatizovaného systému riadenia mestskej cestnej premávky s vytváraním podmienok pre znižovanie negatívnych vplyvov dopravy na životné prostredie.**
- **dobudovanie ostatnej mestskej komunikačnej siete**

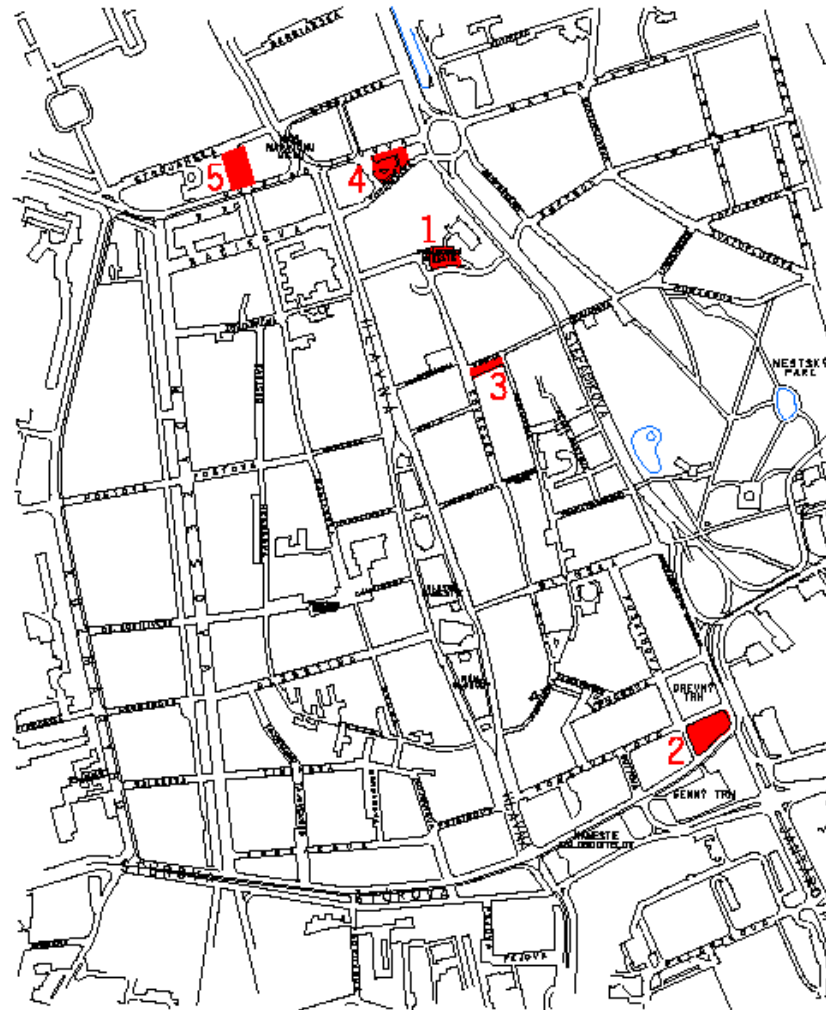


Výstavba komunikácií a uzlov

- Mimoúrovňové napojenie SAD a most ŽSR/ (1)
- Prepojenie Klimkovičovej na Moskovskú triedu (2)
- Prestavba Hviezdoslavovej ul. na štvorpruhovú (3)
- Ľavobrežná komunikácia úsek Priemyselná-Rampová (4)
- Komunikačné prepojenie Gemerská – Popradská (5)
- Prepojenie Pereš - Lorinčík (6)
- Prepojenie Slovenská - Vodárenská (7)
- Prestavba nám. Osloboditeľov (8)
- Mimoúrovňová križovatka pri Sladovni (9)
- Skapacitnenie II/552-Slanecká (10)
- Obchvatové komunikácie: - Kavečany (11)
 - Krásna(12)
 - Šebastovce (13)
- Prestavba a mimoúrovňový uzol pri Amfiteátri (14)
- Rekonštrukcia Kostolianskej cesty (15)
- Predĺženie mestskej triedy sídl. Ťahanovce s prepojením na Kostoliansku cestu s mostom cez žel. trať a Hornád (16), alternatívne preskúmať možnosť prepojenia Kostolianskej na Európsku triedu(17)
- Prepojenie Masarykova- Prešovská- DH (18)
- Prepojenie Jantárová - Južné nábregie (19)
- Mimoúrovňové napojenie letiska na I/50 pri Pereši (20)



LOKALITY PRE PARKINGGARÁŽE V CENTRE MESTA KOŠICE



LEGENDA:

1. Kasárenské námestie
2. Senný trh
3. Vodná
4. Továrenská
5. Strojárska

Ďakujem za pozornosť